



TopoGuide
du *Sentier de Grande Randonnée*

GR 16


Sentier de la Semois



Edition 7

Mises à jour

version du 17 avril 2026

Vérifiez sur www.grsentiers.be que cette version du cahier des modifications est la plus récente, ou bien cliquez  [ICI](#) puis cliquez sur l'onglet **Mises à jour**.

© Tous droits de reproduction et d'utilisation, par quelque procédé que ce soit, réservés.

Toutes les informations contenues dans les publications des SGR (textes, photos, illustrations, cartes) sont protégées par des droits de propriété intellectuelle détenus par les SGR. L'utilisation par autrui de ces informations requiert l'autorisation écrite de l'éditeur.

Éditeur responsable : Marc Vrydagh – rue Nanon, 98 – 5000 Namur

Légende

Texte noir = texte d'origine


Texte mauve = commentaires

Texte en italique rouge = *nouveau texte*

Encadré rouge avec texte blanc = **ENCADRÉ D'ORIGINE**

Encadré gris clair avec texte en italique rouge = *ENCADRÉ MODIFIÉ*



Pour imprimer ce carnet en entier choisir "Livret" et "Imprimer en recto verso"
 découper le carnet afin qu'il s'insère dans le topo.

Cliquez sur le numéro de page pour vous rendre au descriptif de la modification.

Modification du		Modification au repère	Page
17 décembre	2025	Page 1	4
15 décembre	2022	page 10	4
12 juillet	2024	1 à 2	4
15 juillet	2025		
31 janvier	2024	2 à 3	5
19 mai	2025		
19 mai	2025	2 à 3	6
14 juillet	2023	page 42	7
3 septembre	2025	Page 43	7
15 juin	2024	8 à 9	8
3 juillet	2024	9 à 10	8
12 novembre	2022	18 à 19	8
15 juin	2023	19 à 20	9
15 décembre	2022	26 à 28	10
15 juin	2024	29 à 30	11
27 novembre	2024	pages 78, 80, 83	12
11 avril	2022	41 à 42	12
5 novembre	2025		

Page 1 : ajout d'un code QR

Le code QR pour accéder aux mises à jour est le suivant :

Pour accéder aux mises à jour de ce topo-guide scannez ce code QR



Nous vous conseillons d'imprimer la ligne ci-dessus et de la coller dans votre topo-guide.

Page 10 : suppression d'un restaurant

Repère	Lieux intermédiaires ou proches du GR ^R	Page	Train	Arrêt TEC	Supérette	Ravitaillement	Pharmacie	Restauration	Boisson
26	Les Longs Champs	69							
	Moulin Hideux							✕	
27	Gué du Han du Han	70							

Modification de la variante : page 39, entre les repères 1 et 2

AU PLUS PROCHE DE LA SEMOIS



[...] Au bout de la rue Saint-Dié, prendre à gauche au rondpoint (rue de Neufchâteau) (arrêt tec Delhaize). Au rond-point suivant, rester sur la gauche (N83, en direction de Reims, Virton, Etalle). Avant le pont du chemin de fer, prendre le petit chemin à droite le long de la ligne de chemin de fer (RAVeL). À la fin de ce chemin, traverser la N40 (rue de Neufchâteau) et poursuivre tout droit sur le chemin (indiqué « sentier du RAVeL réhabilité avec le concours de Sentiers.be). [...]

[...] Avant les premières maisons du hameau de Tattert, le GR vire à gauche sur un chemin de terre. Il évite le large coupe-feu et oblique à droite dans un chemin sablonneux ascendant. Il délaisse une sente à gauche. Dans la descente après la crête, à **arriver à** l'orée du bois et avant les premières habitations de Lottert.

Liaison GR 16 – GRP 151

Aller alors tout droit et descendre jusqu'à la chapelle datée de 1867. Tourner à droite dans la rue de la Chavée. 300 m plus loin, tourner à gauche et enfilez un étroit sentier. Parvenir à une placette dans le village de Thiaumont. Prendre à gauche la rue du Marquisat en direction de Lottert et de Habay. Dépasser une chapelle. À la bifurcation, entrer à droite dans la rue L'Orée du Bois. Négliger les voies latérales. Passer sous une ligne à haute tension et rester sur cette petite route. Plus loin, à un coude à droite, continuer tout droit dans une descente bétonnée. Franchir un cours d'eau (le Drouattert) puis remonter sur l'empierrement. Atteindre une petite route. La suivre à droite. Entrer dans Nobressart et aboutir à l'église. Depuis l'église, poursuivre en direction de Habay par la rue de la Schock sur 1 km en montée. Prendre à droite, dans le bois, un chemin empierré, puis une sente étroite qui s'élargit pour atteindre la N87. Traverser la route et poursuivre en face dans une large voie forestière. Passer une clôture pour gibier. Descendre sur 100 m jusqu'à un carrefour. Laisser-le à gauche et poursuivre sur le chemin en montée. Négliger un chemin en descente à droite. Atteindre un replat pour ensuite descendre dans la large courbe à gauche. Au bas, abandonner la voie forestière et emprunter à droite la passerelle en bois pour traverser un ruisseau (le Breedbaach). De suite, à l'Y, prendre la branche de gauche et enfilez une sente très étroite en sous-bois. Franchir une seconde passerelle pour traverser la Rulles. Un peu plus loin, rejoindre un T et le GRP 151. Avec le GR 16, effectuer une épingle à cheveux vers la gauche. [...]



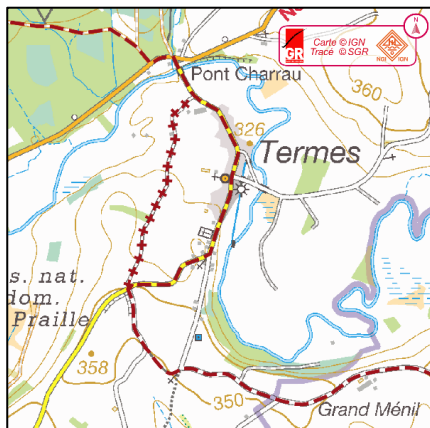
Suppression de la boucherie page 42

La boucherie de Fouches a fermé ses portes.

Modification du descriptif page 43

[...] Dans un bosquet, le GR saute le ruisseau de Hachy et, un peu plus loin, le Rodenbach, deux affluents de la Semois là où elle traverse la réserve naturelle des marais de Vance. Près d'une croix métallique, l'itinéraire croise *d'abord la route Habay - Vance. Plus loin, à un carrefour flanqué d'une autre croix métallique plus imposante, le GR coupe à nouveau une route, moins fréquentée*, et poursuit sur l'ancienne voie romaine. [...]

[...] Le GR néglige un chemin à droite. Plus loin, alors que la route tourne à droite en épingle à cheveux, il prend à gauche un chemin herbeux et passe à côté d'un calvaire. Assez vite, il arrive sur une petite route et la suit sans modifier son orientation.



Il traverse la route qui relie Thermes à Frenois et s'engage en face sur un chemin anciennement asphalté. À droite, le clocher et les maisons du village de Thermes.

Au T, à côté d'une exploitation agricole, prendre à gauche *Au croisement avec une route plus importante, la suivre à droite et entrer dans Thermes.*

Au-delà de l'église, poursuivre par la rue principale du village jusqu'au vers le pont Charrau sur la Semois.

[...]


[...] Passer à côté des *anciens* bureaux de police et poursuivre sur l'étroit chemin caillouteux. [...]

1er paragraphe après la barre Ste-Cécile :

[...] et déboucher sur une route. La suivre à droite *sur quelques mètres et, entre les nos 16 et 18, emprunter à gauche une ruelle interdite à la circulation. Au croisement avec la rue du Terme, aller tout droit dans la rue du Lambrai (banc). Juste après le n° 23, avant l'entrée de la forêt, partir à droite dans un chemin herbeux entre les champs. Rejoindre l'angle d'un bois et continuer dans l'axe jusqu'à atteindre un portail (banc). Le franchir et poursuivre en lisière du champ (clôture à main droite). Au terme du chemin, virer à angle aigu à gauche sur un sentier proche de la Semois.* La suivre longuement.

Bas de la page 59

[...] serpente jusqu'à la N884. *(Pour découvrir le prieuré de Conques, aller à droite sur une centaine de mètres).*

*Traverser prudemment la grand-route et partir en face dans le chemin en lisière de prairie. Longer ainsi plusieurs étangs (en retrait à main droite). Après une courbe à gauche, poursuivre en forêt. Au T, virer à droite. Plus loin, le chemin contourne un autre plan d'eau (visible à droite) . Attention ! Au niveau d'un ru, entamer une rude grimpe sur une sente longeant le cours d'eau à travers une pessière. Au T avec une ancienne voie ferrée, la suivre longuement à droite jusqu'à atteindre un embranchement à la **jonction avec le GRP 161** (le viaduc sur la Semois est visible droit devant).*

8,1 km

JONCTION AVEC LE GRP® 161

(20)

Carte 6A



Lbrt 2008 712895 551114 - UTM(WGS84) 31 U 661414 5515267 - 296 m – 67/3-4

Autre GR® : le GR® 16 rejoint le GRP® 161 « Tour du Pays de Bouillon en Ardenne »

VARIANTE DE CONQUES A MORTEHAN PAR HERBEUMONT EN COMPAGNIE DU GRP® 161

(Pour rejoindre Herbeumont, prendre en face l'avenue des Combattants). Après s'être déporté à gauche, poursuivre sur l'ancienne voie de chemin de fer devenue la « voie des pierres qui parlent ».

La variante emprunte ici un court tronçon de la « voie des pierres qui parlent ». Plus loin, en compagnie du GRP 161, cette promenade de 7 kilomètres invite à la rencontre de la vallée d'Aise et de son passé, prenant appui sur huit dalles de schiste disposées le long de l'ancienne voie de chemin de fer 163A. Sur ces pierres, des posters relatent l'histoire des ardoisières dans la région.

Après un second pont qui surplombe la voie, la quitter vers la droite en descendant un sentier goudronné qui aboutit à la N884 Herbeumont – Bertrix. Traverser la grand-route et prendre en face le chemin asphalté. Après une dernière maison, un empierré prend le relais pour arriver en haut de la côte (la chapelle Sainte-Barbe est en contrebas, à main droite). Rester sur ce chemin principal qui s'incurve à gauche. Après 500 mètres, par un hors GRP, quitter le chemin pour un sentier  qui conduit vers le  de la Roche des

Corbeaux. Revenir sur ses pas et retrouver le chemin forestier et le GRP à suivre vers la gauche.

Une fois revenu sur le GRP, après 600 mètres, atteindre une route au carrefour des N884 et 865. 🚶 arrêt « Linglé ». Suivre la N884 à droite sur 160 mètres. Emprunter le chemin à gauche vers les anciennes ardoisières de Linglé. Après les ruines cachées dans la végétation, le sentier aboutit sur une petite route asphaltée qui conduit à une maison. Descendre vers la gauche et rejoindre la route Morteihan – Bertrix.

Pour la suite, deux possibilités : Jonction avec le GRP 161



- vers la gauche pour rejoindre Morteihan et la variante par le vieux cimetière de Morteihan et Cugnon : franchir le pont sur la Semois ; à la chapelle, prendre à gauche la rue des Minieres et poursuivre avec la variante par la rue de la Cherreau ;

- vers la droite : suivre le GR directement vers Cugnon en passant par Le Mergire.

Lire la suite au 21 Morteihan.

han.

À cet embranchement, quart de tour à gauche, puis à droite, et descendre une voie à l'asphalte dégradé. Rejoindre la N884. Suivre la grand-route à gauche sur une centaine de mètres. Au point kilométrique 17, juste avant [...]

Modification et suppression du restaurant : page 70, entre les repères 26 à 28

[...] ✂ L'auberge du "Moulin Hideux" n'existe plus. Elle est transformée en gîte. [...]

Bas de la page

[...] Au panneau «Buhan», le GR 16 quitte le chemin principal pour descendre à *gauche* et, à une fourche, il choisit encore la *gauche*. Il retrouve la Semois [...]

Modification à Auclin : pages 75-76, entre les repères 29-30

Le belvédère d'Auclin. À 180 mètres au-dessus de la Semois, une tour en bois lamellé-collé, haute de 31,60 mètres. 162 marches permettent de grimper au sommet, d'où on découvre un large panorama.

~~À l'embranchement suivant~~ *Longer le belvédère par la gauche et s'engager sur un sentier bordé d'un alignement d'érables. Au T, à l'arrière du belvédère, descendre à gauche le chemin encaissé. Après environ 100 m, grimper le talus à droite et, 40 m plus loin, atteindre un carrefour. Poursuivre à gauche sur le chemin de terre. À l'Y proche, prendre à droite. Descendre le chemin qui ondule dans la forêt. Traverser un premier peuplement de conifères (épicéas et douglas). Après une seconde parcelle enrésinée, poursuivre à plat sur le chemin en balcon, dans les feuillus (chênaie-charmaie). Au niveau d'un tournant à gauche bien marqué, continuer en face sur le sentier. À l'Y proche, monter à gauche et atteindre le point de vue sur la Semois et l'abbaye de Cordemois.*

L'abbaye Notre-Dame de Clairefontaine, à Cordemois, reprend la tradition de l'abbaye de Clairefontaine, près d'Arlon, détruite à la Révolution. Elle est construite de 1930 à 1935 selon les plans d'Henri Vaes, également architecte d'Orval. Une communauté de moniales y vit selon la règle de saint Benoît.



Poursuivre le sentier de crête jusqu'au point de vue sur le moulin de l'Épine. Dévaler à droite le sentier décrivant de larges lacets. Aboutir à une route empierrée et tourner à gauche. Après quelques mètres, atteindre le moulin de l'Épine (et la passerelle vers le GR 14 en rive gauche).

1,9 km

MOULIN DE L'ÉPINE

(30) Carte 7

Lbrt 2008 698712 554985 - UTM(WGS84) 31U 647164 5518882 - 221 m - 67/1-2

Le GR 16 continue à droite vers Botassart, juste après le poteau électrique, et longe une maison sur la droite. Dépasser quelques chalets [...]

Modification du descriptif pages 78, 80, 83

Page 80

VARIANTE DES ÉCHELLES DE ROCHEHAUT

2,3 km

Carte 8

Page 83

VARIANTE DE FRAHAN

1,7 km

Carte 8

Page 85

VARIANTE DE LAFORÊT

7,7 km

Cartes 8 et 9

Modification à Les Hautes-Rivières : pages 89 - 90, entre les repères 41 - 42

~~[...] Atteindre la D13. Traverser le pont sur la Semoy. Prendre à gauche et entrer dans Les Hautes-Rivières par la rue principale (Grande Rue).~~

1,9 km

LES HAUTES-RIVIÈRES

(41) Carte 9

UTM(WGS84) 31 U 632332 5527126 - 166 m - 3105FR

~~Après l'hôtel de ville, poursuivre dans la rue éponyme.~~

Longer, côté gauche, les murets en pierre. Après 50 mètres, descendre à gauche quelques escaliers rustiques à l'angle d'une maison. Revenir sur ses pas vers la rivière et prendre à droite le sentier en rive droite de la Semoy, à l'arrière des maisons. Après 400 m, s'engager par un quart de tour à droite, dans une venelle entre deux clôtures. Traverser la route et prendre à gauche. Au prochain carrefour, prendre à droite la route de Linchamps (D13) et [...]

4,5 km

LE CHAMP BERNARD

(42) Carte 9

UTM(WGS84) 31 U 630861 5529219 - 356 m - 3105FR

